




 Balises avec pinces



**Parcours 3 - 1,4 km**










1	31	poteau
2	35	extrémité mur
3	38	rochers
4	43	extrémité haie
5	73	pont
6	74	arbre
7	37	plot béton
8	34	clôture
9	32	banc


**Parcours 2 - 900 m**

1	32	banc
2	39	falaise
3	41	souche
4	44	souche
5	51	rocher
6	42	clôture
7	35	extrémité mur

**Parcours 1 - 600 m**

1	34	clôture
2	39	falaise
3	43	extrémité haie
4	42	clôture
5	36	banc

-  courbes de niveau
-  talus
-  falaises
-  rocher, dépression, trou
-  végétation basse, prairie
-  forêt pénétrable à infranchissable
-  arbre, arbuste, souche
-  route, escalier
-  chemin, sentier
-  table, banc, objet particulier
-  zone privée, bâtiment
-  muret, clôture



**Carte de course d'orientation**  
n°2021-D73-181  
Relevés terrain, dessin : L. Astrade  
Propriété : CDCO73  
Toute reproduction ou adaptation, sous quelque format et par quelque procédé que ce soit, même partielle, est interdite.  
© FFCO Année 2021